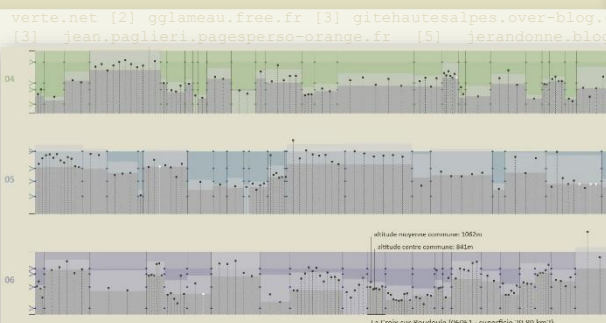



Protocoles expérimentaux d'acquisition de données et de visualisation d'informations



Les acteurs et initiatives recensés

Territographie recense plus de 4000 contenus sur la toile, émanant d'acteurs locaux, régionaux ou nationaux, acteurs individuels, associatifs ou professionnels, engagés dans l'identification et la documentation du petit patrimoine. Base de jeu d'informations mis en partage, ces contenus doivent s'étendre aux contributions directes.



Intégrer des contenus, contribuer:

La diversité des collections mobilisées tient aussi bien au caractère de ce qui est recensé qu'à la nature des manques dans leur documentation. Territographie a pour vocation d'expérimenter des modalités de contribution alternatives, allant de l'annotation de documents graphiques au recueil de témoignages, afin d'ajuster les principes du crowdsourcing (externalisation ouverte) à la réalité de ce qu'est le petit patrimoine et sa documentation. La participation est ouverte à tous les acteurs culturels intéressés, qu'ils le soient à titre individuel, dans le cadre d'activités associatives, ou dans le cadre d'activités de mise en valeur de territoires.

Contact: territographie@map.cnrs.fr
<http://territographie.map.cnrs.fr>



[projet exploratoire] Une approche science ouverte pour l'identification, la localisation et la caractérisation participative d'objets patrimoniaux

TERRITOGRAPHIE



Petit patrimoine



Tangible et intangible



Initiatives citoyennes



Transmettre et relayer > mettre en partage



Une expérience de science participative* pour contribuer à l'observation, à l'analyse et à la transmission de petits patrimoines matériels et immatériels

Territographie est un programme de recherche exploratoire construit pour >

- ✓ Relayer les initiatives citoyennes
- ✓ Mettre en partage, diffuser, pérenniser, croiser informations et connaissances sur un « petit » patrimoine tangible et intangible
- ✓ Corréler et mettre en relation des données, des informations, des connaissances pour mieux rendre compte de co-occurrences, de modes de vie, de savoirs-faires, d'évolutions, etc.
- ✓ Augmenter notre capacité à décrire et comprendre des « territoires »

* Science participative: une pratique émergente fondée sur l'association du citoyen à l'activité scientifique, depuis l'annotation de données existantes à la production de données nouvelles, formant un des volets de la notion de science ouverte, notion qui comprend également accès libre aux publications scientifiques, partage des données, réseaux sociaux et blogs.

Un projet, trois collections

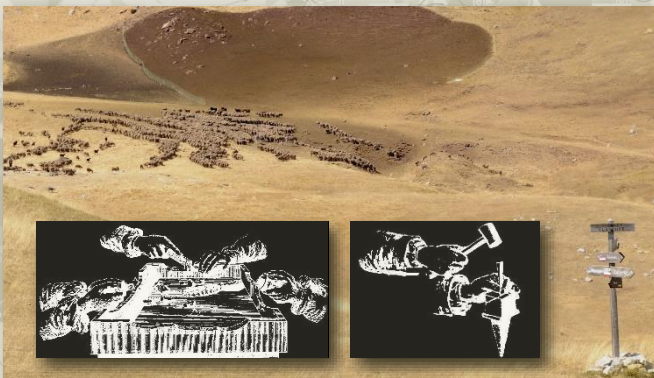
Chapelles rurales : référencer, relayer des informations pour mieux localiser et comparer chronologies, savoir-faire, et usages.



Collection agriculture et élevage: rendre compte des pratiques (fabrication, usages, échanges) derrière un jeu d'objets.



Artisanats et métiers: documenter par des modalités d'exercice dans l'espace et le temps (lieux, outils, transmission).

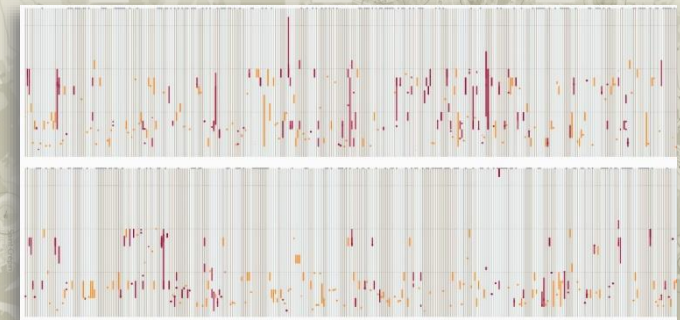


Espace, temps, pratiques > des territoires

à cartographier



à chronographier



à documenter

Allumettier (allumettière) ▼

Celui, celle qui fabrique des allumettes. On fait les allumettes avec le bois sec, sans mauds. Ils le font sécher au four, puis le coupent, selon la direction des fibres du bois en petites tablettes à l'aide d'une plane...

Proverbe du pays: "Poulet du verbe 'Allumer'". Ce verbe commun a été créé en 1213 pour désigner des balayeurs qui servaient de petit bois pour allumer le feu.

groupe d'activités: "Ces métiers 'sumers' 'sumiers'"

travail: fabrication et transformation d'objet et produits

matériaux: bois et écorces

Références >>>

• Allum
• Amir
• Amo
• anier
• Apier
• Arbo
• Arm
• Baco
• Balg
• Balai
• Balayeur (balayeuse) ▼

• Barbier [synonymes: fgaro] ▼